





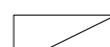
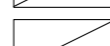

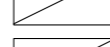
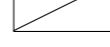
ZÁKLADNÍ ČLENĚNÍ ÚZEMÍ

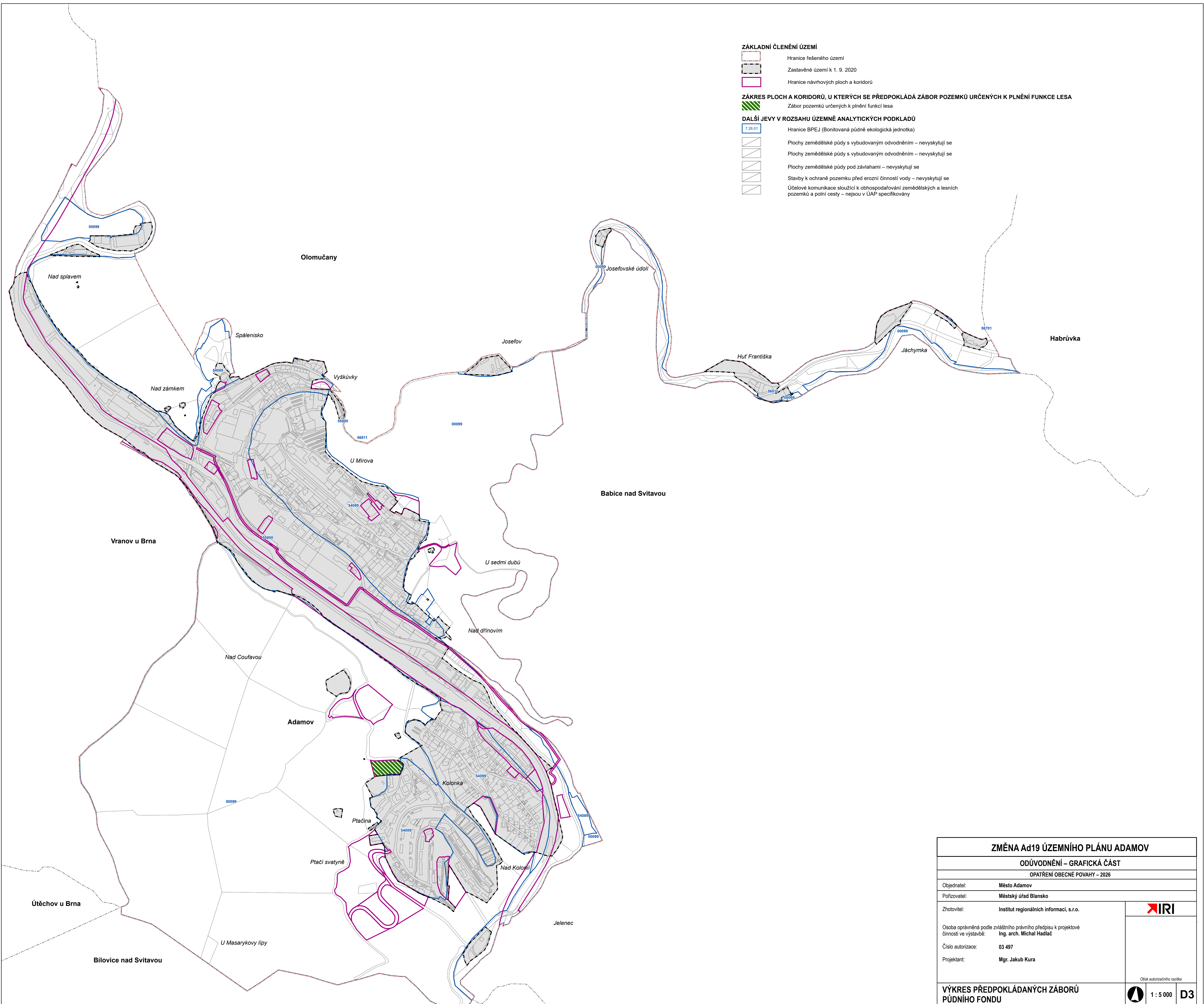
-  Hranice řešeného území
-  Zastavěné území k 1. 9. 2020
-  Hranice návrhových ploch a koridorů

ZÁKRES PLOCH A KORIDORŮ, U KTERÝCH SE PŘEDPOKLÁDÁ ZÁBOR POZEMKŮ URČENÝCH K PLNĚNÍ FUNKCE LESA

Zábor pozemků určených k plnění funkcí lesa

DALŠÍ JEVI V ROZSAHU ÚZEMNĚ ANALYTICKÝCH PODKLADŮ

-  Hranice BPEJ (Bonitovaná půdně ekologická jednotka)
-  Plochy zemědělské půdy s vybudovaným odvodněním – nevyskytují se
-  Plochy zemědělské půdy s vybudovaným odvodněním – nevyskytují se
-  Plochy zemědělské půdy pod závlahami – nevyskytují se
-  Stavby k ochraně pozemku před erozní činností vody – nevyskytují se
-  Účelové komunikace sloužící k obhospodařování zemědělských a lesních pozemků a polní cesty – nejsou v ÚAP specifikovány

**ZMĚNA Ad19 ÚZEMNÍHO PLÁNU ADAMOV****ODŮVODNĚNÍ – GRAFICKÁ ČÁST**

OPATŘENÍ OBECNÉ POVAHY – 2026

Objednatel: **Město Adamov**Pořizovatel: **Městský úřad Blansko**Zhotovitel: **Institut regionálních informací, s.r.o.**Osoba oprávněná podle zvláštního právního předpisu k projektové činnosti ve výstavbě: **Ing. arch. Michal Hadlač**Číslo autorizace: **03 497**Projektant: **Mgr. Jakub Kura**

Otsk autorizačního razítka

VÝKRES PŘEDPOKLÁDANÝCH ZÁBORŮ PŮDNIHO FONDU

1 : 5 000

D3