





ZÁKLADNÍ ČLENĚNÍ ÚZEMÍ

-  Hranice řešeného území
-  Lokalita řešená změnou

**ZÁSADY ÚZEMNÍHO ROZVOJE JIHMORAVSKÉHO KRAJE
JEVY SCHVALOVANÉ**

**PLOCHY A KORIDORY – NÁVRH
DOPRAVNÍ INFRASTRUKTURA**

-  KORIDOR PRO SILNIČNÍ DOPRAVU
-  KORIDOR PRO ŽELEZNIČNÍ DOPRAVU

TECHNICKÁ INFRASTRUKTURA

-  KORIDOR PRO VEDENÍ EL. ENERGIE
-  KORIDOR PRO PLYNOVOD

VODNÍ REŽIM – Protipovodňová ochrana


-  PŘÍRODĚ BLÍZKÁ PROTIPOVODŇOVÁ OPATŘENÍ

ÚZEMNÍ SYSTÉM EKOLOGICKÉ STABILITY


- ÚSES – PLOCHA PRO:**
 -  NADREGIONÁLNÍ BIOCENTRUM
 -  REGIONÁLNÍ BIOCENTRUM
- ÚSES – KORIDOR PRO:**
 -  NADREGIONÁLNÍ BIKORIDOR
 -  REGIONÁLNÍ BIKORIDOR

PLOCHY A KORIDORY – ÚZEMNÍ REZERVA

TECHNICKÁ INFRASTRUKTURA

-  LOKALITY AKUMULACE POVRCHOVÝCH VOD

Věcný obsah: Zásady územního rozvoje Jihomoravského kraje ve znění Aktualizací č. 1, 2, 3a, 3b a 4 (úplné znění)
Podklad: ZM50 ©ČUZK

ZMĚNA Ad19 ÚZEMNÍHO PLÁNU ADAMOV	
ODŮVODNĚNÍ – GRAFICKÁ ČÁST	
OPATŘENÍ OBCENÉ POVAHY – 2026	
Objednatel:	Město Adamov
Pořizovatel:	Městský úřad Blansko
Zhotovitel:	Institút regionálních informací, s.r.o.
Osoba oprávněná podle zvláštního právního předpisu k projektové činnosti ve výstavbě:	Ing. arch. Michal Hadlač
Číslo autorizace:	03 497
Projektant:	Mgr. Jakub Kura
	
<small>Ofisk autorizačního razítka</small>	
VÝKRES ŠÍŘŠÍCH VZTAHŮ	
	1 : 50 000
D2	