




### ZÁKLADNÍ ČLENĚNÍ ÚZEMÍ

stav návrh

-  Hranice řešeného území
-  Hranice katastrálního území
-  Hranice zastavěného území k 1. 9. 2020

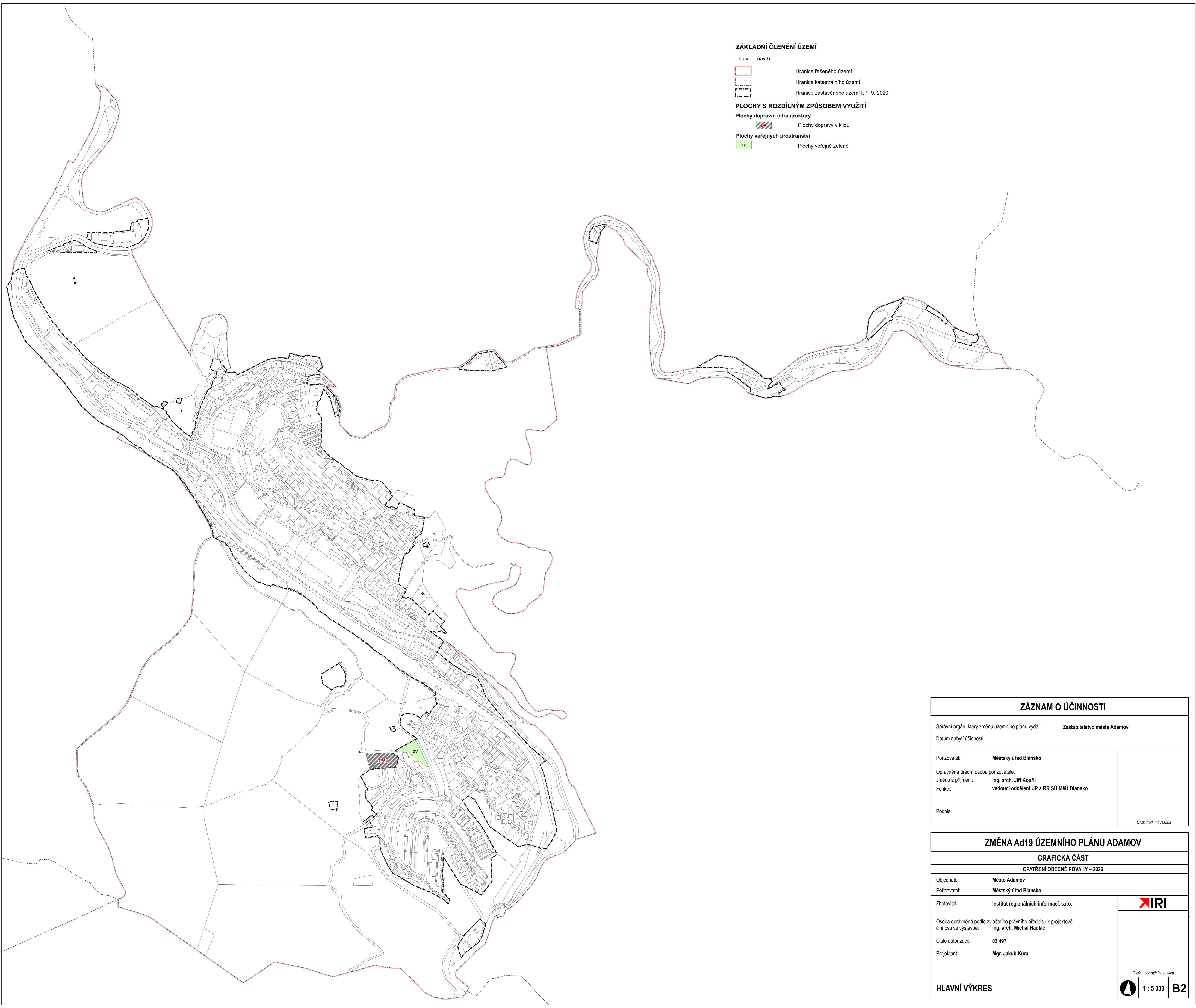
### PLOCHY S ROZDÍLNÝM ZPŮSOBEM VYUŽITÍ

#### Plochy dopravní infrastruktury

-  Plochy dopravy v klidu

#### Plochy veřejných prostranství

-  Plochy veřejné zeleně



### ZÁZNAM O ÚČINNOSTI

Správní orgán, který změnu územního plánu vydal: **Zastupitelstvo města Adamov**  
Datum nabytí účinnosti:

Pořizovatel: **Městský úřad Blansko**  
Oprávněná úřední osoba pořizovatele:  
Jméno a příjmení: **Ing. arch. Jiří Kouřil**  
Funkce: **vedoucí oddělení ÚP a RR SÚ MěÚ Blansko**

Podpis:   
Otisk úředního razítka

### ZMĚNA Ad19 ÚZEMNÍHO PLÁNU ADAMOV

#### GRAFICKÁ ČÁST

#### OPATŘENÍ OBECNÉ POVAHY – 2026

Objednatel: **Město Adamov**  
Pořizovatel: **Městský úřad Blansko**

Zhotovitel: **Institut regionálních informací, s.r.o.**




Osoba oprávněná podle zvláštního právního předpisu k projektové  
činnosti ve výstavbě: **Ing. arch. Michal Hadlač**

Číslo autorizace: **03 497**

Projektant: **Mgr. Jakub Kura**

Otisk autorizačního razítka

### HLAVNÍ VÝKRES

 1 : 5 000 **B2**