






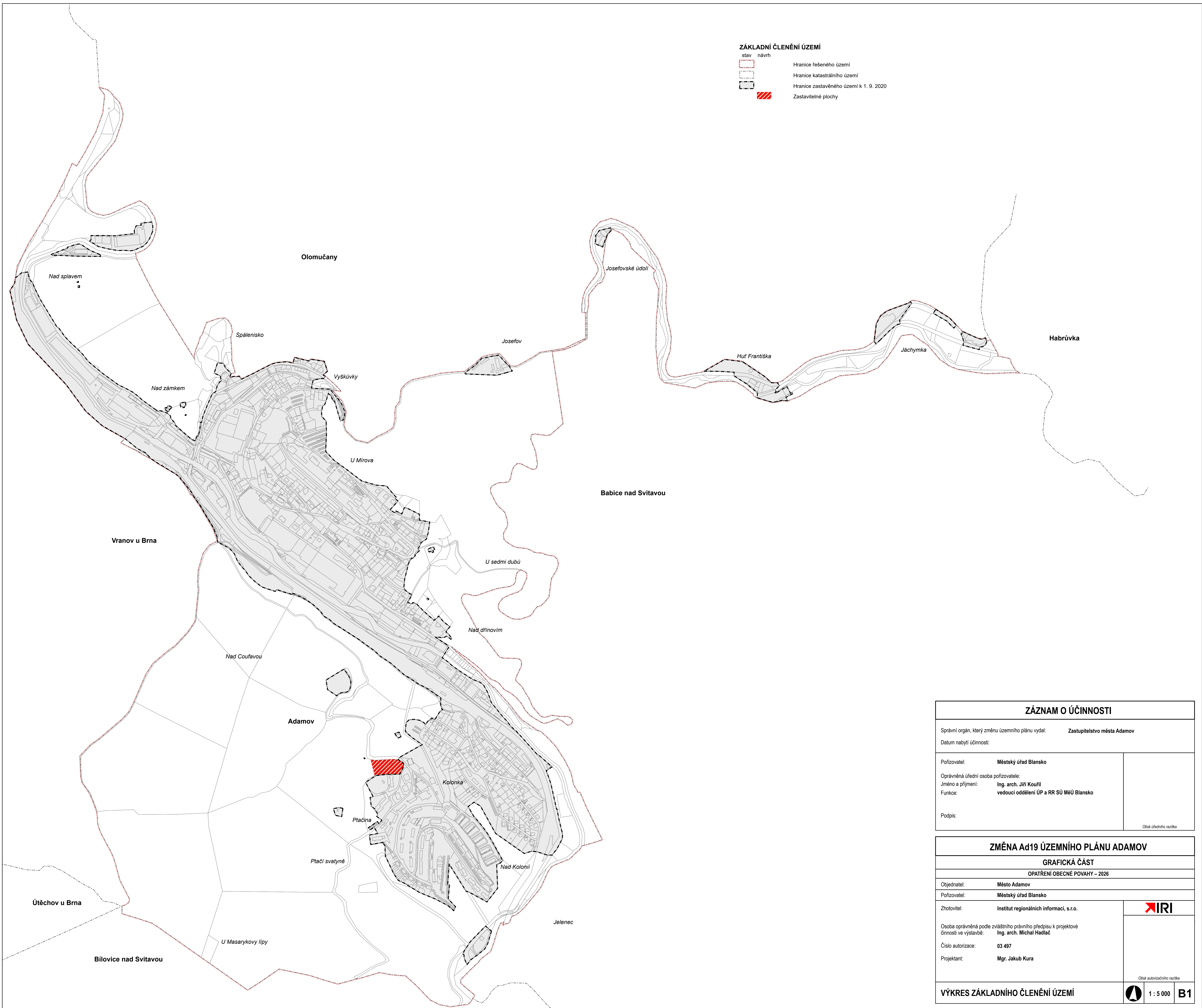


**ZÁKLADNÍ ČLENĚNÍ ÚZEMÍ**

- |   |   |  |
|---|---|--|
| stav  | návrh   |  |
|  |  | Hranice řešeného území                 |
|  |  | Hranice katastrálního území            |
|  |  | Hranice zastavěného území k 1. 9. 2020 |
|  |   | Zastavitelné plochy                    |



ZÁZNAM O ÚČINNOSTI	
Správní orgán, který změnu územního plánu vydal:	Zastupitelstvo města Adamov
Datum nabytí účinnosti:	
Pořizovatel:	Městský úřad Blansko
Oprávněná úřední osoba pořizovatele:	
Jméno a příjmení:	Ing. arch. Jiří Kouřil
Funkce:	vedoucí oddělení ÚP a RR SÚ MěÚ Blansko
Podpis:	
	<small>Otisk úředního razítka</small>

ZMĚNA Ad19 ÚZEMNÍHO PLÁNU ADAMOV	
GRAFICKÁ ČÁST	
OPATŘENÍ OBECNÉ POVAHY – 2026	
Objednatel:	Město Adamov
Pořizovatel:	Městský úřad Blansko
Zhotovitel:	Institut regionálních informací, s.r.o.
Osoba oprávněná podle zvláštního právního předpisu k projektové činnosti ve výstavbě:	Ing. arch. Michal Hadlač
Číslo autorizace:	03 497
Projektant:	Mgr. Jakub Kura
	<small>Otisk autorizačního razítka</small>