




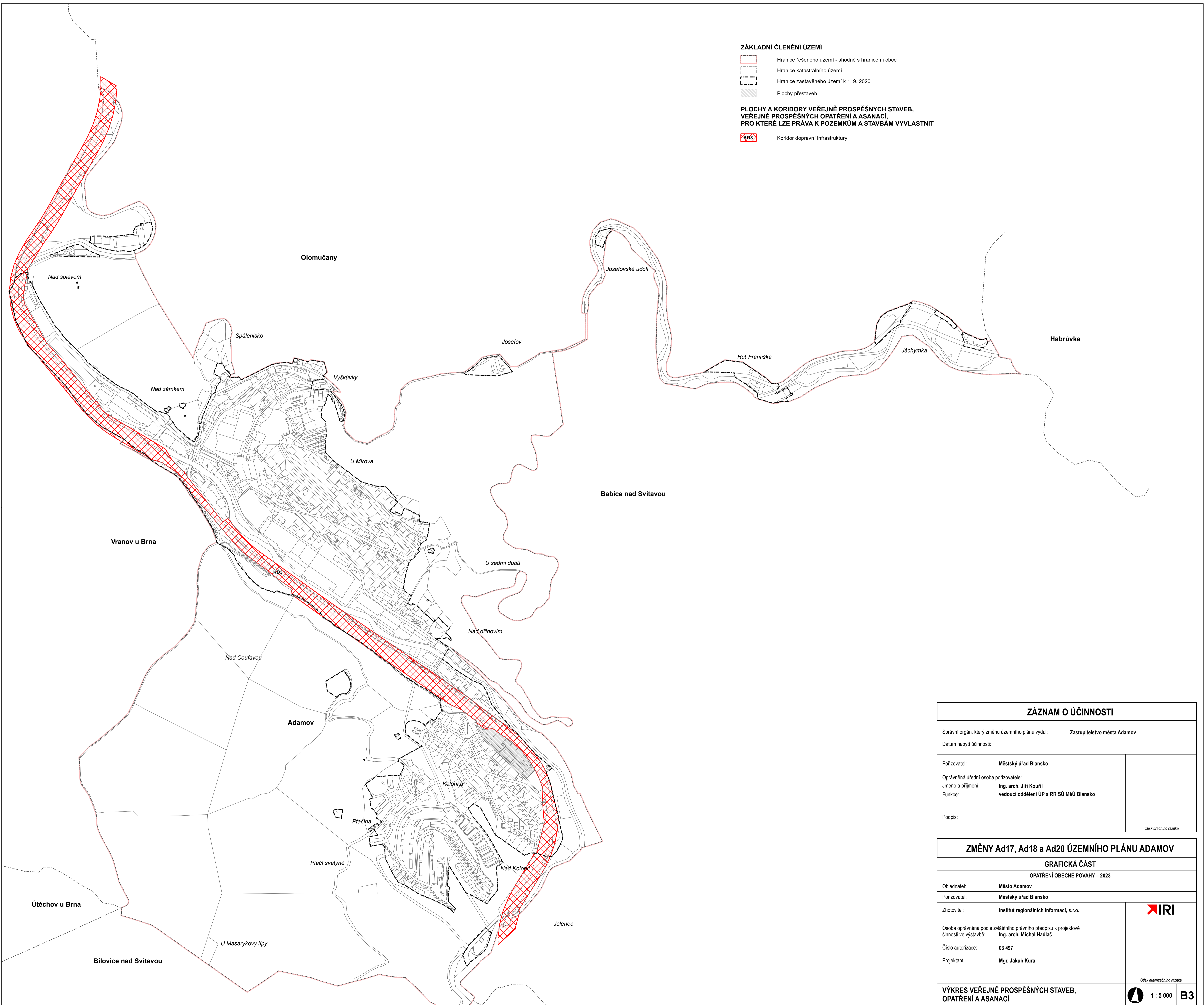



ZÁKLADNÍ ČLENĚNÍ ÚZEMÍ



-  Hranice řešeného území - shodné s hranicemi obce
-  Hranice katastrálního území
-  Hranice zastavěného území k 1. 9. 2020
-  Plochy přestavěb

PLOCHY A KORIDORY VEŘEJNĚ PROSPĚŠNÝCH STAVEB, VEŘEJNĚ PROSPĚŠNÝCH OPATŘENÍ A ASANACÍ, PRO KTERÉ LZE PRÁVA K POZEMKŮM A STAVBÁM VYVLASTNIT

-  KD3 Koridor dopravní infrastruktury



ZÁZNAM O ÚČINNOSTI	
Správní orgán, který změnu územního plánu vydal:	Zastupitelstvo města Adamov
Datum nabytí účinnosti:	
Pořizovatel:	Městský úřad Blansko
Oprávněná úřední osoba pořizovatele:	
Jméno a příjmení:	Ing. arch. Jiří Kouřil
Funkce:	vedoucí oddělení ÚP a RR SÚ MěÚ Blansko
Podpis:	

ZMĚNY Ad17, Ad18 a Ad20 ÚZEMNÍHO PLÁNU ADAMOV	
GRAFICKÁ ČÁST	
OPATŘENÍ OBECNÉ POVAHY – 2023	
Objednatel:	Město Adamov
Pořizovatel:	Městský úřad Blansko
Zhotovitel:	Institut regionálních informací, s.r.o.
Osoba oprávněná podle zvláštního právního předpisu k projektové činnosti ve výstavbě:	Ing. arch. Michal Hadlač
Číslo autorizace:	03 497
Projektant:	Mgr. Jakub Kura
	
<small>Otisk úředního razítka</small>	
VÝKRES VEŘEJNĚ PROSPĚŠNÝCH STAVEB, OPATŘENÍ A ASANACÍ	
	1 : 5 000 B3