






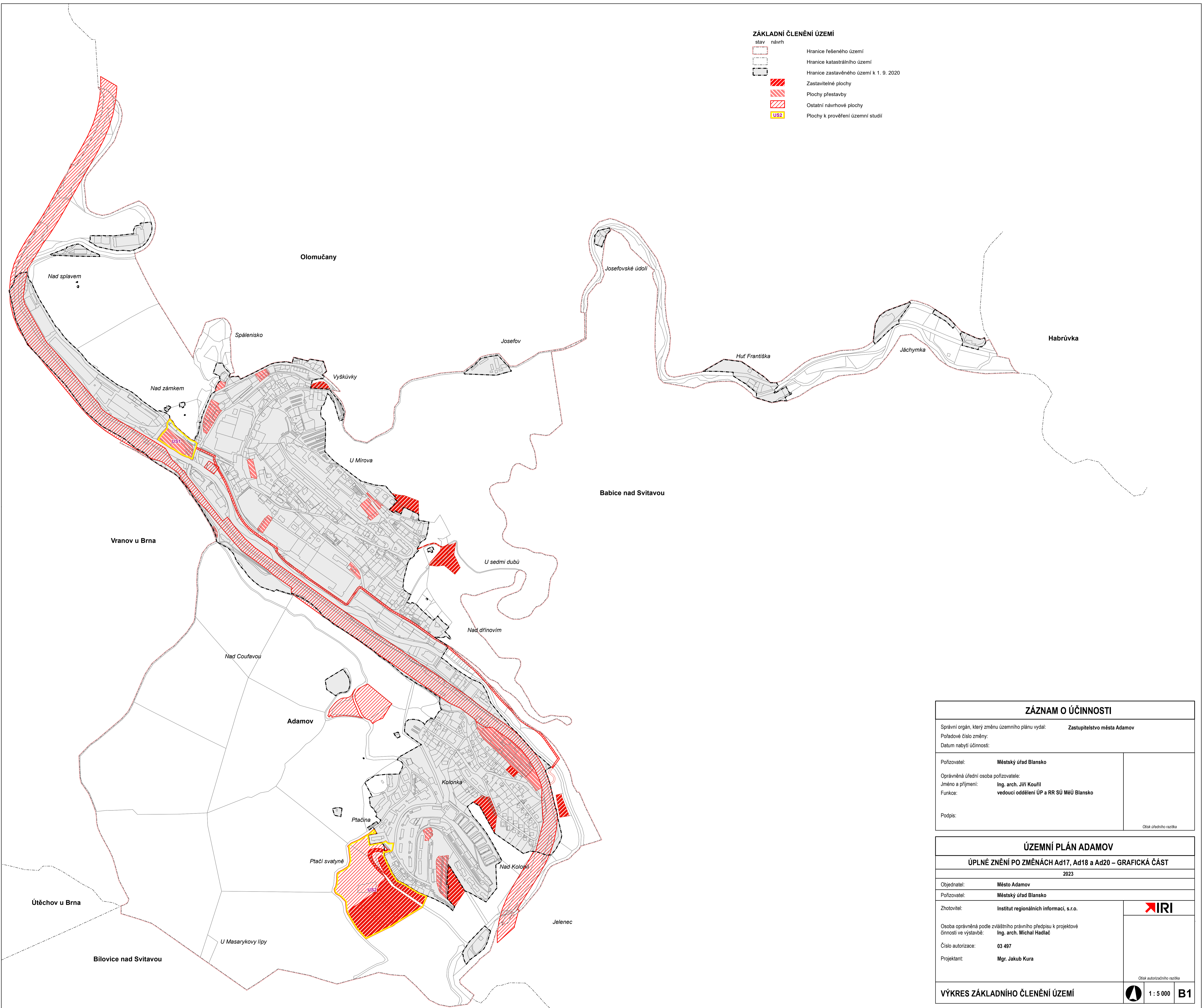


- ZÁKLADNÍ ČLENĚNÍ ÚZEMÍ**
- stav    návrh
  -  Hranice řešeného území
  -  Hranice katastrálního území
  -  Hranice zastavěného území k 1. 9. 2020
  -  Zastavitelné plochy
  -  Plochy přestavby
  -  Ostatní návrhové plochy
  -  Plochy k prověření územní studii



<b>ZÁZNAM O ÚČINNOSTI</b>	
Správní orgán, který změnu územního plánu vydal: <b>Zastupitelstvo města Adamov</b>	
Pořadové číslo změny:	
Datum nabytí účinnosti:	
Pořizovatel:	<b>Městský úřad Blansko</b>
Oprávněná úřední osoba pořizovatele:	
Jméno a příjmení:	<b>Ing. arch. Jiří Kouřil</b>
Funkce:	<b>vedoucí oddělení ÚP a RR SÚ MěÚ Blansko</b>
Podpis:	<small>Otisk úředního razítka</small>

<b>ÚZEMNÍ PLÁN ADAMOV</b>	
<b>ÚPLNÉ ZNĚNÍ PO ZMĚNÁCH Ad17, Ad18 a Ad20 – GRAFICKÁ ČÁST</b>	
2023	
Objednatel:	<b>Město Adamov</b>
Pořizovatel:	<b>Městský úřad Blansko</b>
Zhotovitel:	<b>Institut regionálních informací, s.r.o.</b>
Osoba oprávněná podle zvláštního právního předpisu k projektové činnosti ve výstavbě:	<b>Ing. arch. Michal Hadlač</b>
Číslo autorizace:	<b>03 497</b>
Projektant:	<b>Mgr. Jakub Kura</b>
<small>Otisk autorizačního razítka</small>	