






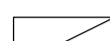



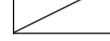
**ZÁKLADNÍ ČLENĚNÍ ÚZEMÍ**

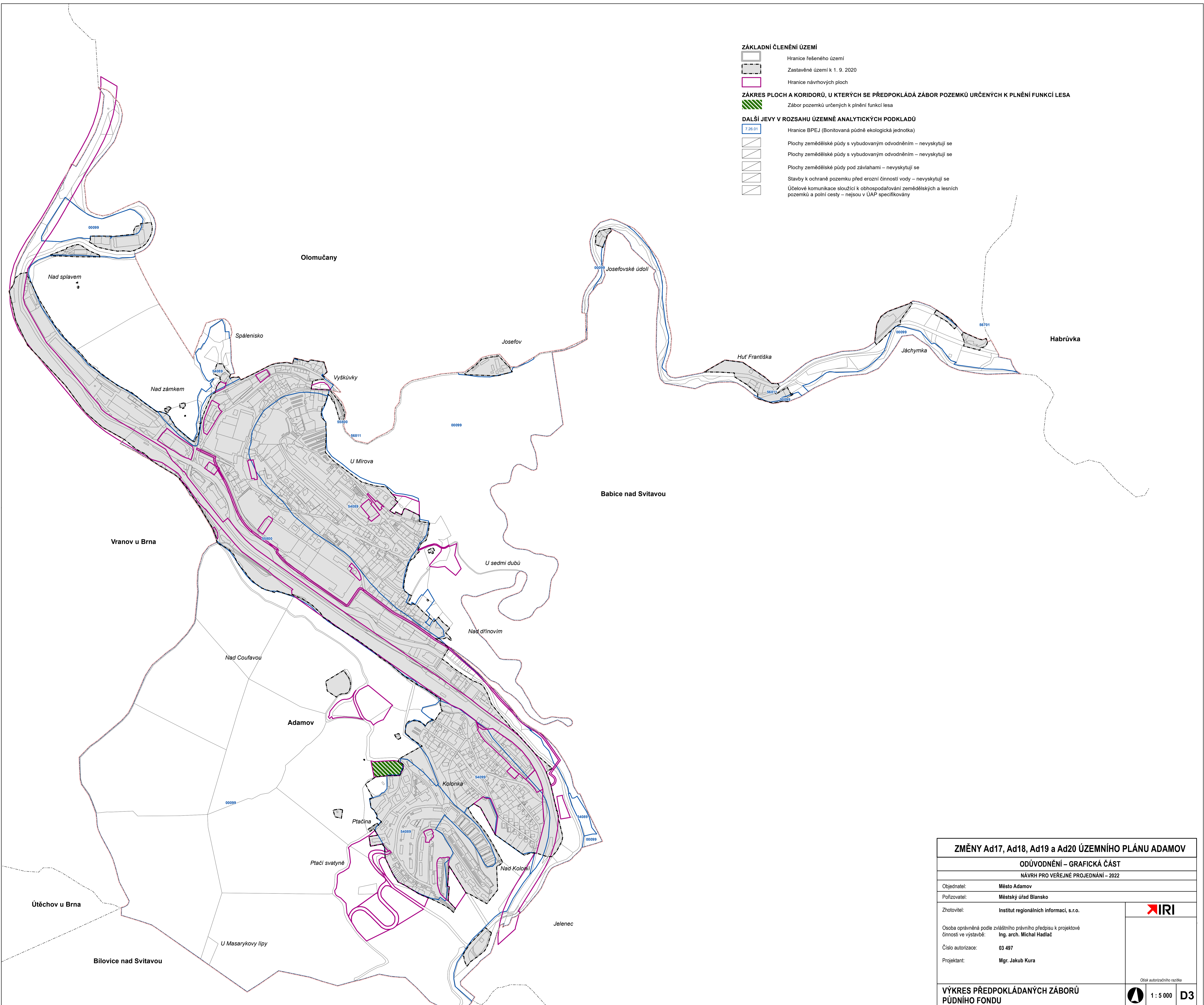
-  Hranice řešeného území
-  Zastavěné území k 1. 9. 2020
-  Hranice návrhových ploch


**ZÁKRES PLOCH A KORIDORŮ, U KTERÝCH SE PŘEDPOKLÁDÁ ZÁBOR POZEMKŮ URČENÝCH K PLNĚNÍ FUNKCÍ LEŠA**

-  Zábor pozemků určených k plnění funkcí lesa

**DALŠÍ JEVY V ROZSAHU ÚZEMNĚ ANALYTICKÝCH PODKLADŮ**

-  Hranice BPEJ (Bonitovaná půdně ekologická jednotka)
-  Plochy zemědělské půdy s vybudovaným odvodněním – nevyskytují se
-  Plochy zemědělské půdy s vybudovaným odvodněním – nevyskytují se
-  Plochy zemědělské půdy pod závlahami – nevyskytují se
-  Stavby k ochraně pozemku před erozní činností vody – nevyskytují se
-  Účelové komunikace sloužící k obhospodařování zemědělských a lesních pozemků a polní cesty – nejsou v ÚAP specifikovány



<b>ZMĚNY Ad17, Ad18, Ad19 a Ad20 ÚZEMNÍHO PLÁNU ADAMOV</b>	
<b>ODŮVODNĚNÍ – GRAFICKÁ ČÁST</b>	
NÁVRH PRO VEŘEJNÉ PROJEDNÁNÍ – 2022	
Objednatel:	Město Adamov
Pořizovatel:	Městský úřad Blansko
Zhotovitel:	Institut regionálních informací, s.r.o.
Osoba oprávněná podle zvláštního právního předpisu k projektové činnosti ve výstavbě:	Ing. arch. Michal Hadlač
Číslo autorizace:	03 497
Projektant:	Mgr. Jakub Kura
<small>Otisk autorizačního razítka</small>	
<b>VÝKRES PŘEDPOKLÁDANÝCH ZÁBORŮ PŮDNIHO FONDU</b>	
	1 : 5 000 <b>D3</b>