





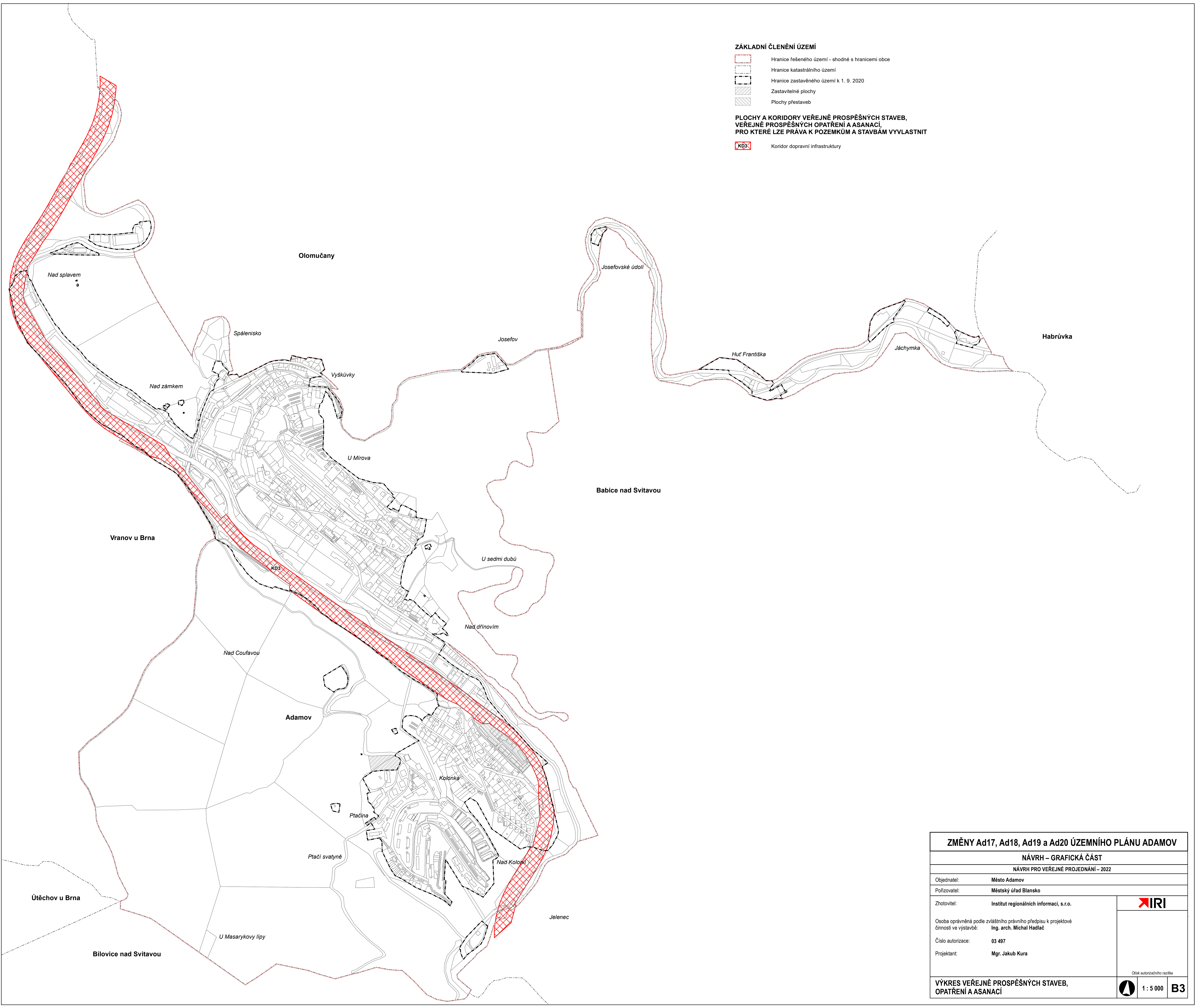




**ZÁKLADNÍ ČLENĚNÍ ÚZEMÍ**

-  Hranice řešeného území - shodné s hranicemi obce
-  Hranice katastrálního území
-  Hranice zastavěného území k 1. 9. 2020
-  Zastavitelné plochy
-  Plochy přestavěb

**PLOCHY A KORIDORY VEŘEJNĚ PROSPĚŠNÝCH STAVEB, VEŘEJNĚ PROSPĚŠNÝCH OPATŘENÍ A ASANACÍ, PRO KTERÉ LZE PRAVA K POZEMKŮM A STAVBÁM VYVLASTNIT**

-  KD3 Koridor dopravní infrastruktury



<b>ZMĚNY Ad17, Ad18, Ad19 a Ad20 ÚZEMNÍHO PLÁNU ADAMOV</b>	
<b>NÁVRH – GRAFICKÁ ČÁST</b>	
NÁVRH PRO VEŘEJNÉ PROJEDNÁNÍ – 2022	
Objednatel:	Město Adamov
Pořizovatel:	Městský úřad Blansko
Zhotovitel:	Institut regionálních informací, s.r.o.
Osoba oprávněná podle zvláštního právního předpisu k projektové činnosti ve výstavbě:	Ing. arch. Michal Hadlač
Číslo autorizace:	03 497
Projektant:	Mgr. Jakub Kura
	
<small>Ótisk autorizačního razítka</small>	
<b>VÝKRES VEŘEJNĚ PROSPĚŠNÝCH STAVEB, OPATŘENÍ A ASANACÍ</b>	
	1 : 5 000
<b>B3</b>	