






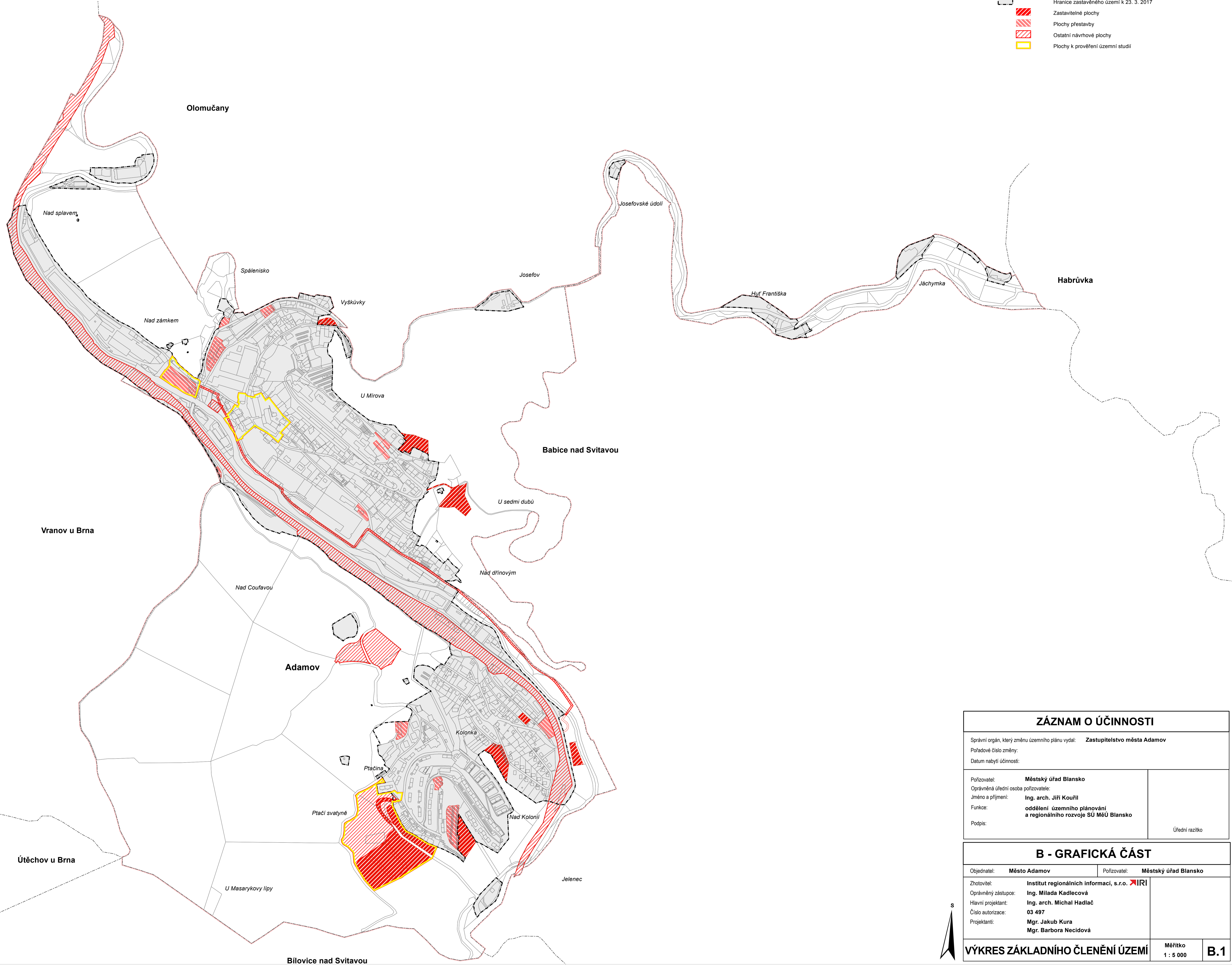


ÚZEMNÍ PLÁN ADAMOV

ÚPLNÉ ZNĚNÍ PO ZMĚNÁCH Ad2, Ad3, Ad4, Ad9, Ad10, Ad11

- ZÁKLADNÍ ČLENĚNÍ ÚZEMÍ**
- stav návrh
 -  Hranice řešeného území - shodné s hranicemi obce
 -  Hranice katastrálního území
 -  Hranice zastavěného území k 23. 3. 2017
 -  Zastavitelné plochy
 -  Plochy přestavby
 -  Ostatní návrhové plochy
 -  Plochy k prověření územní studií



ZÁZNAM O ÚČINNOSTI	
Správní orgán, který změnu územního plánu vydal: Zastupitelstvo města Adamov	
Pořadové číslo změny:	
Datum nabytí účinnosti:	
Pořizovatel:	Městský úřad Blansko
Oprávněná úřední osoba pořizovatele:	
Jméno a příjmení:	Ing. arch. Jiří Kouřil
Funkce:	oddělení územního plánování a regionálního rozvoje SÚ MěÚ Blansko
Podpis:	Úřední razítko

B - GRAFICKÁ ČÁST			
Objednatel:	Město Adamov	Pořizovatel:	Městský úřad Blansko
Zhotovitel:	Institut regionálních informací, s.r.o. 		
Oprávněný zástupce:	Ing. Milada Kadlecová		
Hlavní projektant:	Ing. arch. Michal Hadlač		
Číslo autorizace:	03 497		
Projektanti:	Mgr. Jakub Kura Mgr. Barbora Necedová		
VÝKRES ZÁKLADNÍHO ČLENĚNÍ ÚZEMÍ			Měřítko 1 : 5 000
			B.1

